

ТЕХНИЧЕСКИЙ ПЛАН

Помещения

(вид объекта недвижимости, в отношении которого подготовлен технический план, в родительном падеже)

Общие сведения о кадастровых работах

1. Технический план подготовлен в результате выполнения кадастровых работ в связи с:

образованием четырех объектов недвижимости, расположенных: 426008, Удмуртская Республика, г. Ижевск, ул. Карла Маркса, д. 274 в результате раздела объекта недвижимости с кадастровым номером: 18:26:010268:2455

2. Сведения о заказчике кадастровых работ:

Функциональный орган Администрации города Управление имущественных отношений Администрации города Ижевска, ОГРН: 1061831037300, ИНН: 1831114552

3. Сведения о кадастровом инженере:

Фамилия, имя, отчество (при наличии отчества): Пушкарева Наталья Евгеньевна

Страховой номер индивидуального лицевого счета: 080-182-005 22

№ регистрации в государственном реестре лиц, осуществляющих кадастровую деятельность: 27037

Контактный телефон: +73412647036

Почтовый адрес и адрес электронной почты, по которым осуществляется связь с кадастровым инженером: город Ижевск, улица Карла Маркса, 318
jasm@inbox.ru

Наименование саморегулируемой организации кадастровых инженеров, членом которой является кадастровый инженер:
Саморегулируемая организация "Ассоциация кадастровых инженеров Поволжья" (СРО АКИ "Поволжье")

Сокращенное наименование юридического лица, если кадастровый инженер является работником юридического лица: ООО "ГеоТех"

№ и дата заключения договора на выполнение кадастровых работ:

№ 14 «07» сентября 2017 г.

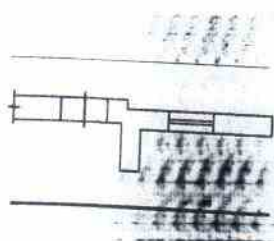
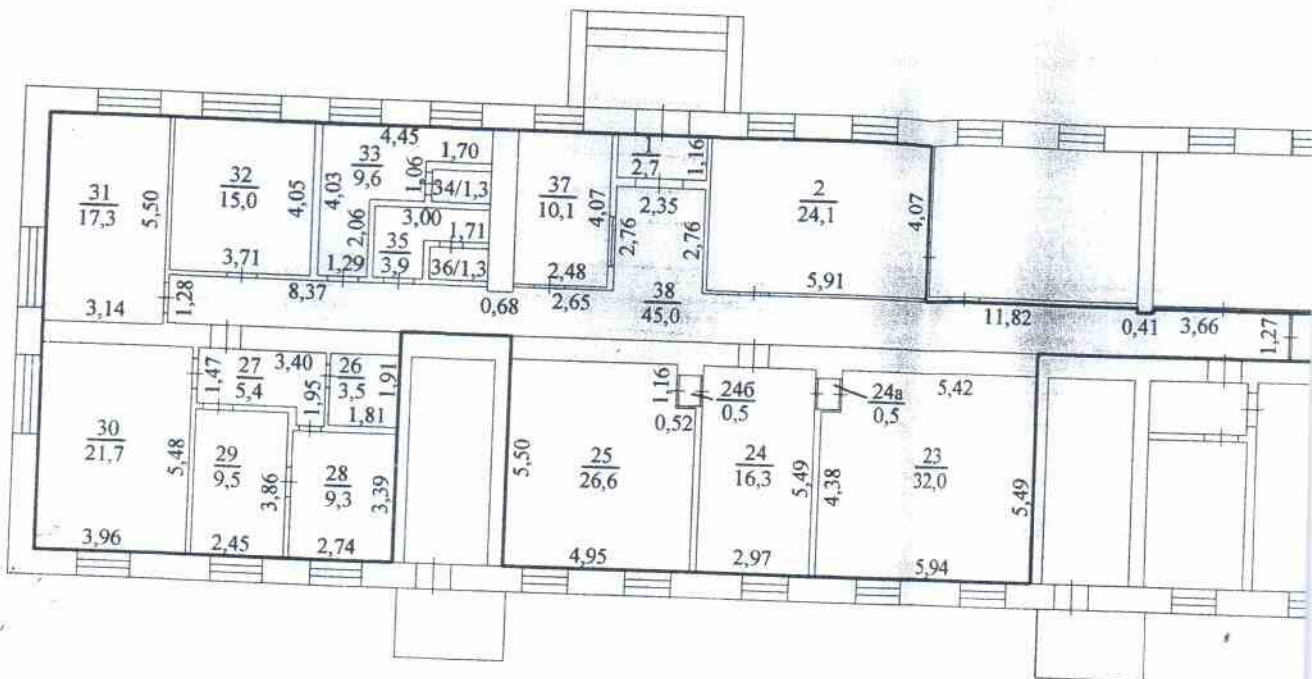
Дата подготовки технического плана (число, месяц, год): «13» сентября 2017 г.



Пушкарева Н.Е.

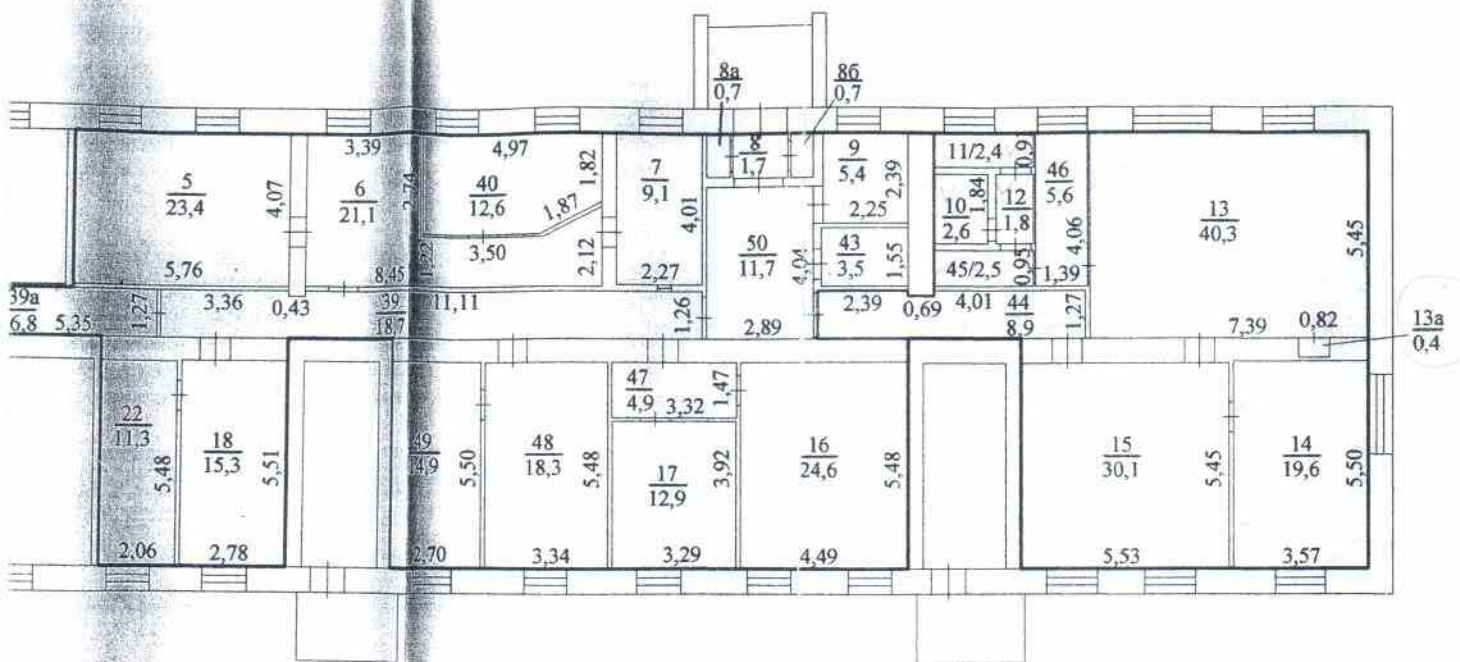
Характеристики объекта недвижимости

№ п/п	Наименование характеристики	Значение характеристики
1	2	3
1	Вид объекта недвижимости	Помещение
2	Кадастровый номер объекта недвижимости	-
3	Ранее присвоенный государственный учетный номер объекта недвижимости (кадастровый, инвентарный или условный номер)	-
	Кадастровый номер исходного объекта недвижимости	18:26:010268:2455
4	Кадастровый номер земельного участка (земельных участков), в пределах которого (которых) расположен объект недвижимости	-
5	Номер кадастрового квартала (кадастровых кварталов), в пределах которого (которых) расположен объект недвижимости	18:26:010268
6	Кадастровый номер иного объекта недвижимости, в пределах (в составе) которого расположен объект недвижимости	18:26:010268:2274
	Номер, тип этажа (этажей), на котором (которых) расположено помещение	1, Этаж
	Номер, тип этажа, на котором расположено машино-место	-
	Обозначение (номер) помещения, машино-места на поэтажном плане	10, 11, 12, 13, 14, 15, 44, 45, 46
7	Адрес объекта недвижимости	-
	Дата последнего обновления записи в государственном адресном реестре	11.09.2017
	Местоположение объекта недвижимости	426008, Респ Удмуртская, г Ижевск, ул Карла Маркса, д 274
	Дополнение местоположения объекта недвижимости	-
8	Назначение объекта недвижимости	Нежилое
	Проектируемое назначение объекта незавершенного строительства	-
9	Наименование объекта недвижимости	-
10	Количество этажей объекта недвижимости в том числе подземных	-
11	Материал наружных стен здания	-
12	Год ввода объекта недвижимости в эксплуатацию по завершении его строительства Год завершения строительства объекта недвижимости	-
13	Площадь объекта недвижимости (Р), м ²	113.8
14	Вид (виды) разрешенного использования объекта недвижимости	-
15	Основная характеристика сооружения и ее значение Основная характеристика объекта незавершенного строительства и ее проектируемое значение	-
16	Степень готовности объекта незавершенного строительства, %	-



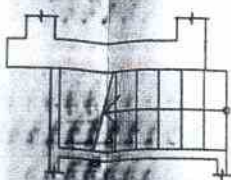
- часть границы вновь образованного помещения
- стена с окном и дверью
- часть границы существующего помещения

лан этажа
таж, литера А



Масштаб 1:200

СЛОВНЫЕ ОБОЗНАЧЕНИЯ:



- лестница